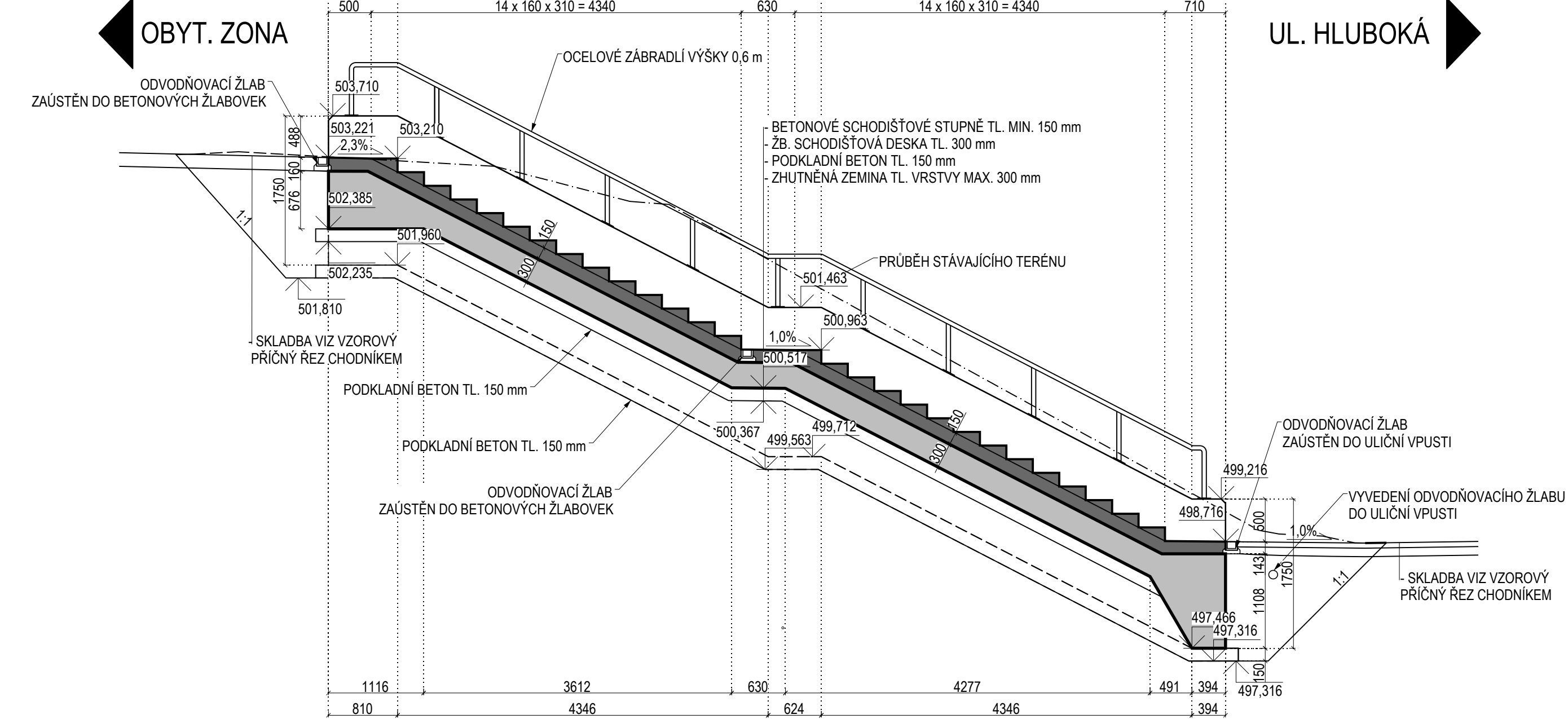
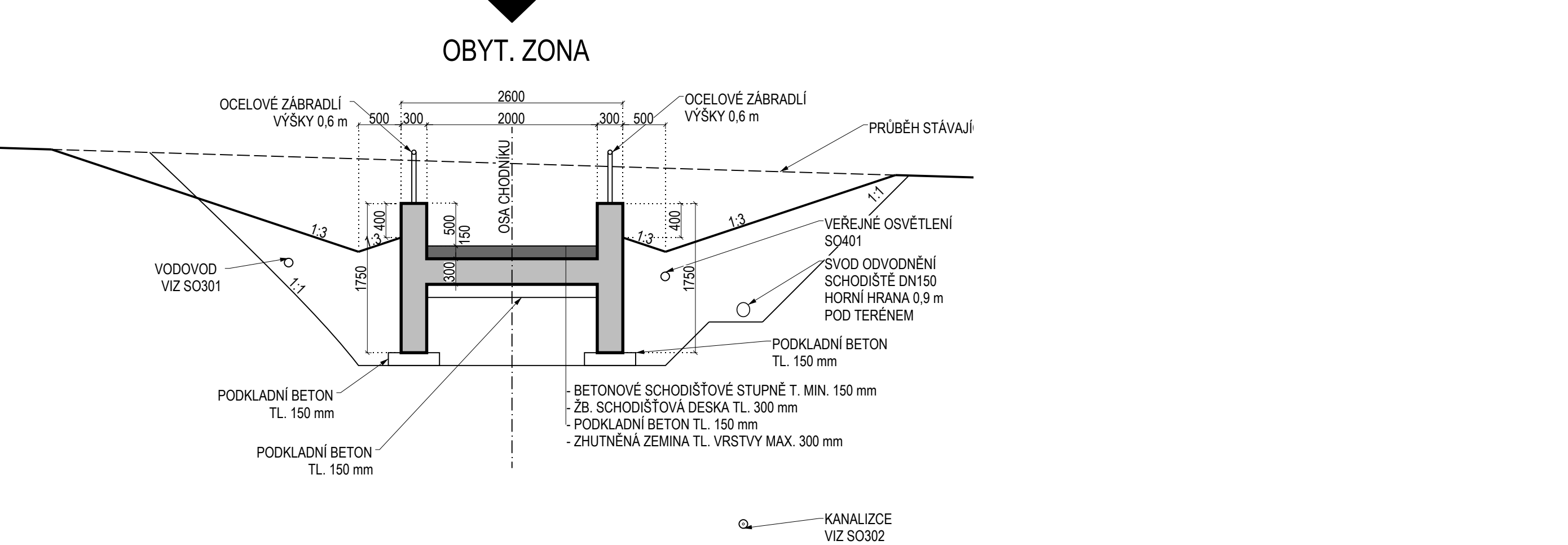


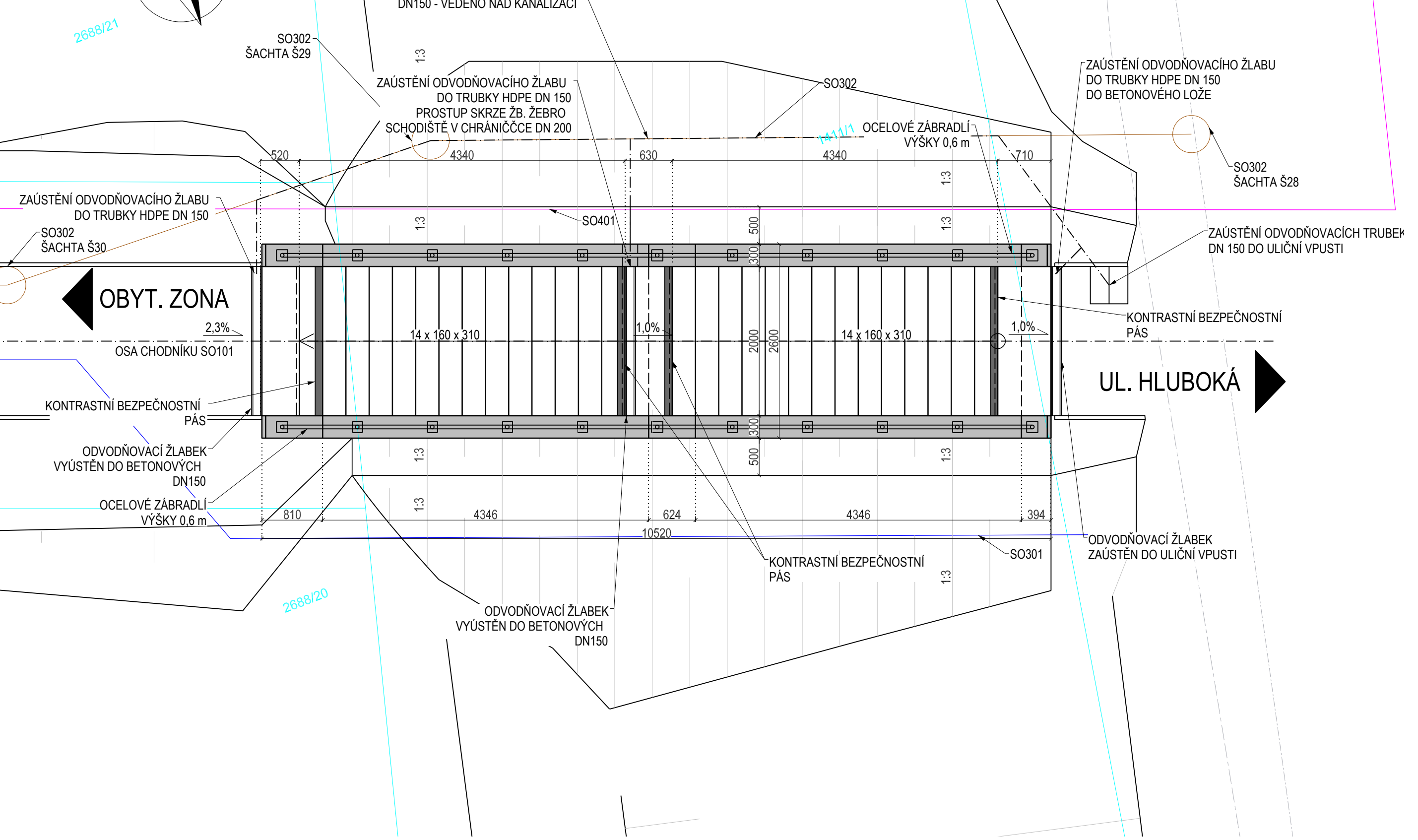
PŘEHLEDNÝ VÝKRES SCHODIŠTĚ
PODÉLNÝ ŘEZ
M 1:50



VZOROVÝ PŘÍČNÝ PŘÍČNÝ ŘEZ
M 1:50



PŮDORYS
M 1:50



- LEGENDA:
- KATASTR NEMOVITOSTÍ
 - VODOVOD SO301
 - KANALIZACE SO302
 - VĚŘEJNÉ OSVĚTLENÍ SO401
 - STÁVAJÍCÍ VEDENÍ VODOVODU
 - STÁVAJÍCÍ VEDENÍ KANALIZACE

- SOUVISEJÍCÍ OBJEKTY:
- SO 301 - VODOVOD
 - SO 302 - KANALIZACE
 - SO 401 - VĚŘEJNÉ OSVĚTLENÍ
 - SO 801 - HRUBÉ TERÉNNÍ ÚPRAVY

SOÚŘADNICOVÝ S-JTSK, VÝŠKOVÝ SYSTÉM BpV			
OBJEDNATEL:  MĚSTO SUŠICE NÁMĚSTÍ SVOBODY 138 342 01 SUŠICE		ZHOTOVITEL:  AFRY CZ s.r.o. MAGISTRŮ 1275/13 140 00 PRAHA 4 tel.: +420 277 005 500 www.afrycz.cz	
HLAVNÍ INŽENÝR PROJEKTU: Ing. PROKOP NEDBAL	ZODPOVĚDNÝ PROJEKTANT: Ing. PROKOP NEDBAL	VYPRACOVAL: Ing. arch. JIŘÍ JIRÁŇ	KONTROLOVAL: Ing. ONDŘEJ JANOTA
NÁZEV PROJEKTU: ROZVOJOVÉ ÚZEMÍ POD KALICHEM, SUŠICE - DOKUMENTACE PRO STAVEBNÍ ŘÍZENÍ A PROVÁDĚNÍ STAVBY DSJ			
ČÁST:	DOKUMENTACE OBJEKTŮ - STAVEBNÍ ČÁST		
STAVEBNÍ OBJEKT:	SO 101 - POZEMNÍ KOMUNIKACE		
PŘÍLOHA:	PŘEHLEDNÝ VÝKRES SCHODIŠTĚ		
KRAJ: DATUM: STUPEŇ: MĚŘÍTKO: Č. ZAKÁZKY:	PLZEŇSKÝ KRAJ 09/2021 PDPS 1:50 2020/0191	ČÁST: D	PŘÍLOHA Č.: 6.1 ČÍSLO PARE: